














Maßstab

1:50.000

Legende

- | | |
|---|---|
| <ul style="list-style-type: none">  Vorranggebiet zur Nutzung der Windenergie aus dem TPEE Entwurf 2013  Windenergieanlage, bestehend od. genehmigt  Vorranggebiet zur Nutzung der Windenergie mit Ausschlusswirkung  Vorranggebiet zur Nutzung der Windenergie innerhalb der Anlagenschutzbereiche um die Flugsicherungsanlagen <p>Quelle:
* ATKIS
** Regionalplan Südhessen / Regionaler Flächennutzungsplan 2010
*** Vorranggebiet Siedlung und Vorranggebiet Industrie und Gewerbe, jeweils Bestand und Planung gemäß Regionalplan Südhessen / Regionaler Flächennutzungsplan 2010</p> <p>Herausgeber und Bearbeitung:
Regierungspräsidium Darmstadt - Geschäftsstelle der Regionalversammlung Südhessen und Regionalverband FrankfurtRheinMain
Diese Karte ist im Rahmen des §5 Urheberrechtsgesetz geschützt.</p> | <ul style="list-style-type: none">  Vorranggebiet für Forstwirtschaft**  Siedlungsraum***  Bundesfernstraße, vierstreifig*  Bundesfernstraße, zweistreifig*  Sonstige Straße*  Schienenstrecke*  Regierungsbezirksgrenze*  Kreisgrenze*  Gemeindegrenze* <p>Datengrundlage:
ATKIS DLM 25 © Hessische Verwaltung für Bodenmanagement und Geoinformation
ATKIS DLM 250 © Bundesamt für Kartographie und Geodäsie 2006</p> |
|---|---|

Kreis(e):	MKK		
Kommune(n):	Jossgrund, Bad Orb		
Flächengröße:	95,8 ha	Windhöflichkeit (TÜV-Süd):	5,75 – 6 m/s
Charakteristik der betroffenen Naturräume	<p>Der Sandsteinspessart erstreckt sich östlich von Aschaffenburg zwischen dem Vogelsberg im Norden und dem Maintal im Süden. Es handelt sich um ein waldrreiches Mittelgebirge, das durch zahlreiche tief eingeschnittene Täler gegliedert ist. Die flachen Bergrücken sind zumeist bewaldet.</p> <p>(Quelle: Hessisches Landesamt für Umwelt und Geologie, Die Naturräume Hessens, Wiesbaden 1988)</p>		
Genehmigte WEA:	Zum Redaktionsschluss sind keine bestehenden oder genehmigten WEA vorhanden.		
Flächenänderung gegenüber Entwurf 2013	<p>Die ermittelte Potenzialfläche 304a liegt in Bad Orb und Jossgrund und hatte im Entwurf 2013 des Teilplans eine Fläche von 47,9 ha.</p> <p>Aufgrund der Neubewertung der Daten zum Artenschutz kann die ermittelte Potenzialfläche 304a im Südosten erweitert werden.</p> <p>Beeinträchtigungen von Landschaftsbild und damit auch der Kulturlandschaft sind aufgrund der Zielsetzung Vorranggebiete im Umfang von zwei Prozent der Landesfläche auszuweisen nicht grundsätzlich zu vermeiden. Daher wird trotz der Bedenken hinsichtlich der Beeinträchtigung des Landschaftsbildes aufgrund der erheblichen Reduzierung der Flächenkulisse gegenüber dem Entwurf 2013 und um der Windenergienutzung substanziiell Raum zur Verfügung zu stellen, an dieser Fläche festgehalten.</p> <p>Die Fläche 304a wird weiterhin als Vorranggebiet zur Nutzung der Windenergie 2-304a festgelegt und auf 95,8 ha erweitert.</p>		
Hinweise für die Genehmigungsplanung:			
Nachsorgender Bodenschutz	Im Vorranggebiet liegen laut Fachbehörde keine Einträge für Altflächen (Altlasten) vor.		
Vorsorgender Bodenschutz	Bezüglich des vorsorgenden Bodenschutzes bestehen im Vorranggebiet keine besonderen Anforderungen.		
Bodendenkmäler	Es liegen keine Angaben der Fachbehörde über Bodendenkmäler im Vorranggebiet vor.		
Lage im Anlagenschutzbereich um FSA	Im Vorranggebiet sind keine Belange des Luftverkehrs betroffen.		
Wasserschutz	Das Vorranggebiet liegt in der Trinkwasserschutzzone III. Es können Standortoptimierungen und technische Maßnahmen an den Anlagen zum Schutz des Trinkwassers erforderlich werden.		
Sonstige Belange	Das Vorranggebiet liegt im 1 km bis 5 km Umfeld um Wochenstubenquartiere der Mopsfledermaus. Für diese Art ist mit spezifischen Betriebszeitenregelungen zu rechnen.		